

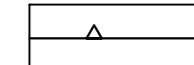



# ZMIANA MIEJSCOWEGO PLANU ZAGOSPODAROWANIA PRZESTRZENNEGO GMINY GÓRA, OBREB BORSZYN MAŁY

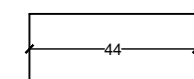
ZALĄCZNIK NR 1  
DO UCHWAŁY NR .....  
RADY MIEJSKIEJ GÓRY  
Z DNIA ..... R.

## OZNACZENIA

### OZNACZENIA STANOWIĄCE OBOWIĄZUJĄCE USTALENIA PLANU

-  GRANICA OBSZARU OBJĘTEGO PLANEM
-  LINIE ROZGRANICZAJĄCE TERENY O RÓŻNYM PRZEZNACZENIU LUB RÓŻNYCH ZASADACH ZAGOSPODAROWANIA
-  NIEPRZEKRACZALNE LINIE ZABUDOWY
-  TEREN ZABUDOWY ZAGRODOWEJ

### OZNACZENIA O CHARAKTERZE INFORMACYJNYM

-  LINIE WYMIAROWE [m]

OBSZAR OBJĘTY PLANEM POŁOŻONY JEST W CAŁOŚCI W ZASIĘGU:  
- OBSZARU CHRONIONEGO KRAJOBRAZU KRZYWIŃSKO-OSIECKIEGO  
- STREFY "K" OCHRONY KRAJOBRAZU KULTUROWEGO  
- STREFY "OW" OCHRONY KONSERWATORSKIEJ ZABYTKÓW ARCHEOLOGICZNYCH



SKALA 1:2000



UKŁAD WSPÓŁRZĘDNYCH: PUWG 2000 STREFA 6  
MAPA ZASADNICZA POZYSKANA Z PAŃSTWOWEGO ZASOBU  
GEODEZYJNEGO I KARTOGRAFICZNEGO



**WYRYS ZE STUDIUM UWARUNKOWAŃ I KIERUNKÓW ZAGOSPODAROWANIA PRZESTRZENNEGO GMINY GÓRA Z OZNACZENIEM GRANIC OBSZARU OBJĘTEGO PLANEM SKALA 1:20 000**



**LEGENDA**

-  GRANICA GMINY
-  GRANICA WOJEWÓDZTWA
-  GRANICE OBSZARÓW FUNKCYJNALNYCH
-  GRANICE OBSZARÓW
-  OBSZARY, NA KTÓRYCH ODPISUJE SIĘ ROZWIĄZANIE URZĄDZENIA WYMIAROWYCH TERENÓW Z OZNACZENIEM WYKONANIA DZIAŁALNOŚCI W ZAKRESIE ZAGOSPODAROWANIA I UTRZYMANIA TERENU
-  OBSZARY, NA KTÓRYCH ODPISUJE SIĘ ROZWIĄZANIE URZĄDZENIA WYMIAROWYCH TERENÓW Z OZNACZENIEM WYKONANIA DZIAŁALNOŚCI W ZAKRESIE ZAGOSPODAROWANIA I UTRZYMANIA TERENU
-  GRANICE OBSZARÓW ROZMIERZENIA OBIEKTÓW HANDELNYCH O POWIERZCHNI POWYŻEJ 2000 METRÓW KWADRATOWYCH

**STRUKTURA FUNKCYJNALNO - PRZESTRZENNA**

-  M OBSZARY FUNKCYJNALNE MIESZKANOWE
-  U OBSZARY FUNKCYJNALNE KONCENTRACJI USŁUG
-  UK OBSZARY FUNKCYJNALNE USŁUGOWE-KRAJOBRAZOWE
-  P OBSZARY FUNKCYJNALNE AKTYWNOŚCI GOSPODARCZEJ
-  Z OBSZARY FUNKCYJNALNE ZIELENI - KULTUROWE
-  Zk OBSZARY FUNKCYJNALNE PRZYRODNICZO-KRAJOBRAZOWE
-  ZL OBSZARY FUNKCYJNALNE LEŚNE
-  R OBSZARY FUNKCYJNALNE ROLNICZE
-  TERENY WOD

**OCHRONA DZIEDZICTWA KULTUROWEGO**

-  STREFA "W" OCHRONY KONSERWATORSKIEJ
-  STREFA "K" OCHRONY KONSERWATORSKIEJ
-  STREFA "OW" OCHRONY ZABYTKÓW ARCHEOLOGICZNYCH
-  STREFA "W" OCHRONY KONSERWATORSKIEJ
-  STREFA "W" OCHRONY KONSERWATORSKIEJ
-  STREFA "W" OCHRONY KONSERWATORSKIEJ
-  STANOWISKA ARCHEOLOGICZNE
-  STANOWISKA ARCHEOLOGICZNE WPISANE DO REJESTRU ZABYTKÓW

**OCHRONA ŚRODOWISKA I PRZYRODY**

-  NATURA 2000 PLH320094 DOLINA DOLNEJ BARYCZY
-  LIZYTKI EKOLOGICZNE
-  GRANICA LĄKOWEGO KORYTARZA EKOLOGICZNEGO O ZNACZENIU OBSŁUGOWYM - PUSCZA Legi Działalność - Dolina Osny
-  POMNIKI PRZYRODY
-  OBSZAR WYSOKIEJ OCHRONY WÓD PODZIEMNYCH
-  ZLEWNIE CHRONIONE ORL I ROWU POLSKIEGO
-  OBSZARY CHRONIONE KRAJOBRAZU
-  STREFA OCHRONY POŚREDNIEJ IŁEĆ WODY

**SUROWCE MINERALNE**

-  TERENY GÓRNICZE
-  OBSZARY GÓRNICZE
-  TERENY UDOKUMENTOWANYCH ZŁOŻ GAZU ORAZ WRAZ DZIAŁALNOŚCI

**OCHRONA PRZECIWPOWODZIOWA**

-  ISTNIEJĄCE WAŁY PRZECIWPOWODZIOWE
-  OBSZAR SZCZEGÓLNEGO ZAGROZENIA POWODZIĄ, NA KTÓRYM PRAWDOPODOBIEŃSTWO WYSTĄPIENIA POWODZI JEST WYSOKIE
-  OBSZAR SZCZEGÓLNEGO ZAGROZENIA POWODZIĄ, NA KTÓRYM PRAWDOPODOBIEŃSTWO WYSTĄPIENIA POWODZI JEST ŚREDNIE
-  OBSZAR, NA KTÓRYM PRAWDOPODOBIEŃSTWO WYSTĄPIENIA POWODZI JEST NISZKIE
-  CAŁKOWITE ZNISZCZENIE WAŁU PRZECIWPOWODZIOWEGO

**KOMUNIKACJA I TRANSPORT**

-  DROGI WOJEWÓDZKIE
-  DROGI POWIATOWE
-  WAŻNIEJSZE DROGI GMINNE
-  OZNACZENIA DROG
-  WARIANTOWE PROPOZYCJE PRZEBIEGU DROG
-  ISTNIEJĄCE I PROJEKTOWANE ŚCIEŻKI ROZOWEROWE

**INFRASTRUKTURA TECHNICZNA**

-  LINIA NAPOWIETRZNA WYSOKIEGO NAPIĘCIA
-  LINIA NAPOWIETRZNA ŚREDNIEGO NAPIĘCIA
-  ELEKTROWNIE WODNE
-  GAZOCIĄGI WYSOKIEGO CIŚNIENIA
-  GRANICA OBSZARU OBJĘTEGO PLANEM