



ZMIANA MIEJSCOWEGO PLANU ZAGOSPODAROWANIA PRZESTRZENNEGO MIASTA GÓRA

ZAŁĄCZNIK NR 1
DO UCHWAŁY NR
RADY MIEJSKIEJ GÓRY
Z DNIA R.

OZNACZENIA


OZNACZENIA OGÓLNE

-  GRANICA OBSZARU OBJĘTEGO PLANEM
-  LINIE ROZGRANICZAJĄCE TERENY O RÓŻNYM PRZEZNACZENIU LUB RÓŻNYCH ZASADACH ZAGOSPODAROWANIA

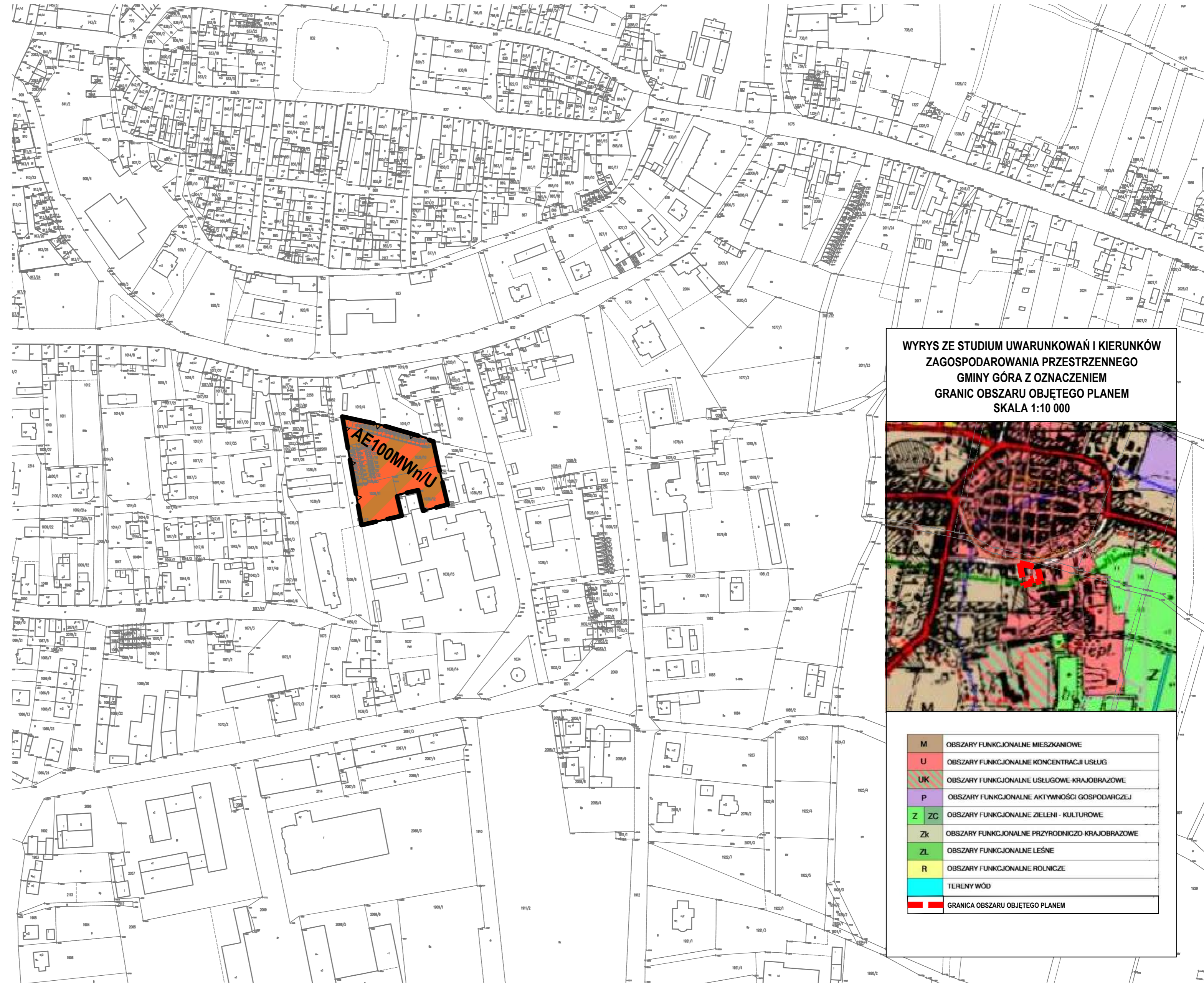
KSZTAŁTOWANIE ZABUDOWY I ZAGOSPODAROWANIE TERENÓW

-  NIEPRZEKRACZALNE LINIE ZABUDOWY

PRZEZNACZENIA TERENÓW

-  **MWn/U** TERENY ZABUDOWY MIESZKANIOWEJ WIELORODZINNEJ O NISKIEJ INTENSYWNOŚCI Z USŁUGAMI

- OBSZAR OBJĘTY ZMIANĄ PLANU POŁOŻONY JEST W CAŁOŚCI W ZASIĘGU:
- STREFY "A" OCHRONY KONSERWATORSKIEJ, TOŻSAMA Z HISTORYCZNYM ZESPOŁEM BUDOWLANYM I ZAŁOŻENIEM URBANISTYCZNYM MIASTA GÓRA WPISANYM DO REJESTRU ZABYTKÓW
 - STREFY OCHRONY KONSERWATORSKIEJ "OW" DLA ZABYTKÓW ARCHEOLOGICZNYCH TOŻSAMEJ Z OBSZAREM UJĘTYM W EWIDENCJI ZABYTKÓW ARCHEOLOGICZNYCH
 - ZASIĘGU TERENU OCHRONY POŚREDNIEJ UJĘCIA WÓD DLA MIASTA GÓRA
 - ZŁOŻA GAZU ZIEMNEGO "ZUCHŁÓW"
 - OBSZARU I TERENU GÓRNICZEGO "ZUCHŁÓW-GÓRA"



WYRYS ZE STUDIUM UWARUNKOWAŃ I KIERUNKÓW ZAGOSPODAROWANIA PRZESTRZENNEGO GMINY GÓRA Z OZNACZENIEM GRANIC OBSZARU OBJĘTEGO PLANEM SKALA 1:10 000



M	OBSZARY FUNKCJONALNE MIESZKANIOWE
U	OBSZARY FUNKCJONALNE KONCENTRACJI USŁUG
UK	OBSZARY FUNKCJONALNE USŁUGOWE-KRAJOBRAZOWE
P	OBSZARY FUNKCJONALNE AKTYWNOŚCI GOSPODARCZEJ
Z	OBSZARY FUNKCJONALNE ZIELENI - KULTUROWE
Zk	OBSZARY FUNKCJONALNE PRZYRODNICZO-KRAJOBRAZOWE
ZL	OBSZARY FUNKCJONALNE LEŚNE
R	OBSZARY FUNKCJONALNE ROLNICZE
	TERENY WÓD
	GRANICA OBSZARU OBJĘTEGO PLANEM

SKALA 1:2000

