



ZMIANA MIEJSCOWEGO PLANU ZAGOSPODAROWANIA PRZESTRZENNEGO GMINY GÓRA, OBREB RADOŚLAW



ZAŁĄCZNIK NR 1
DO UCHWAŁY NR
RADY MIEJSKIEJ GÓRY
Z DNIA

OZNACZENIA



OZNACZENIA OGÓLNE

-  GRANICA OBSZARU OBJĘTEGO PLANEM
-  LINIE ROZGRANICZAJĄCE TERENY O RÓŻNYM PRZEZNACZENIU LUB RÓŻNYCH ZASADACH ZAGOSPODAROWANIA


KSZTAŁTOWANIE ZABUDOWY I ZAGOSPODAROWANIE TERENÓW

-  NIEPRZEKRACZALNE LINIE ZABUDOWY
-  WSKAZANE W WYBRANYCH MIEJSCACH ODLEGŁOŚCI LINII ZABUDOWY OD LINI ROZGRANICZAJĄCYCH TERENÓW ORAZ SZEROKOŚCI TERENÓW DRÓG

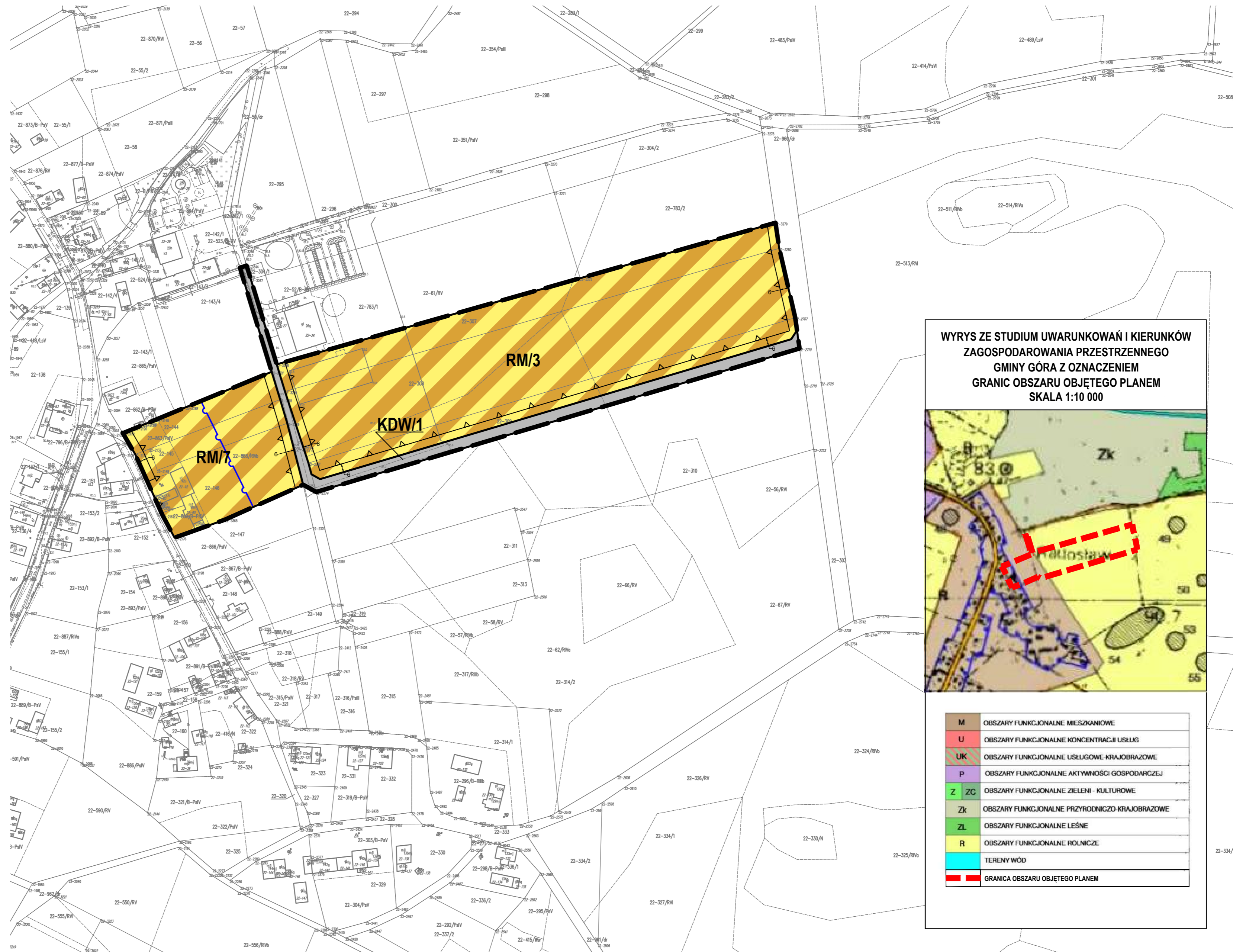
USTALENIA FUNKCJONALNE

-  **RM** TERENY ZABUDOWY ZAGRODOWEJ
-  **KDW** DROGI WEWNĘTRZNE

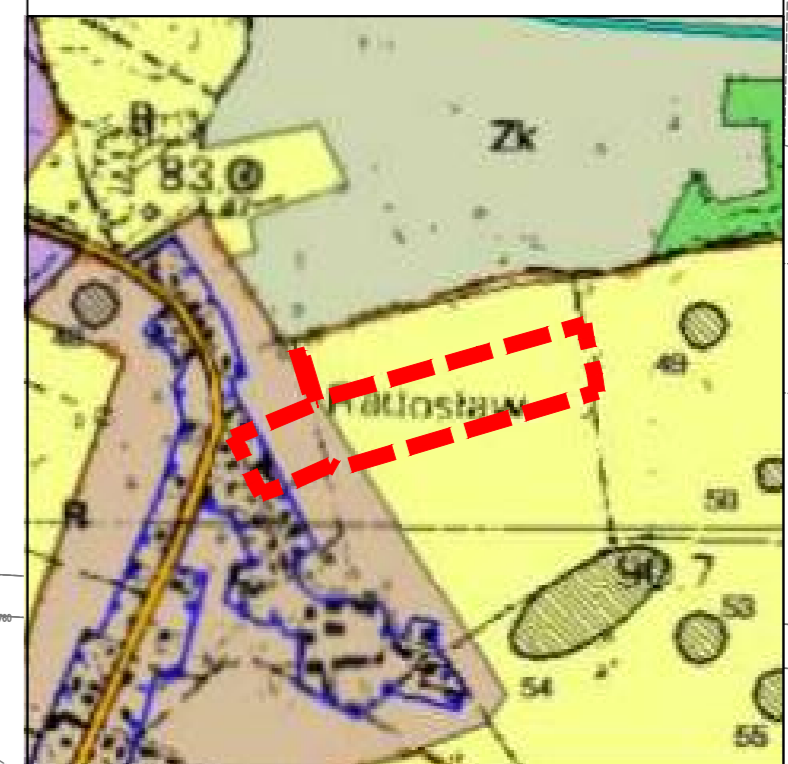
OZNACZENIA STREFOWE

-  STREFA OCHRONY HISTORYCZNEGO UKŁADU RURALISTYCZNEGO TOŻSAMA ZE STREFĄ B OCHRONY KONSERWATORSKIEJ

OBSZAR OBJĘTY ZMIANĄ PLANU POŁOŻONY JEST W CAŁOŚCI W ZASIĘGU: STREFY OCHRONY KONSERWATORSKIEJ "OW" DLA ZABYTKÓW ARCHEOLOGICZNYCH TOŻSAMEJ Z OBSZAREM UJĘTYM W EWIDENCJI ZABYTKÓW ARCHEOLOGICZNYCH



WYRYS ZE STUDIUM UWARUNKOWAŃ I KIERUNKÓW ZAGOSPODAROWANIA PRZESTRZENNEGO GMINY GÓRA Z OZNACZENIEM GRANIC OBSZARU OBJĘTEGO PLANEM SKALA 1:10 000



| | |
|---|--|
| M | OBSZARY FUNKCJONALNE MIESZKANIOWE |
| U | OBSZARY FUNKCJONALNE KONCENTRACJI USŁUG |
| UK | OBSZARY FUNKCJONALNE USŁUGOWE-KRAJOBRAZOWE |
| P | OBSZARY FUNKCJONALNE AKTYWNOŚCI GOSPODARZEJ |
| Z | OBSZARY FUNKCJONALNE ZIELENI - KULTUROWE |
| Zk | OBSZARY FUNKCJONALNE PRZYRODNICZO-KRAJOBRAZOWE |
| ZL | OBSZARY FUNKCJONALNE LEŚNE |
| R | OBSZARY FUNKCJONALNE ROLNICZE |
| | TERENY WÓD |
|  | GRANICA OBSZARU OBJĘTEGO PLANEM |

SKALA 1:2000

