



# ZMIANA MIEJSCOWEGO PLANU ZAGOSPODAROWANIA PRZESTRZENNEGO MIASTA GÓRA



ZAŁĄCZNIK NR 1  
DO UCHWAŁY NR .....  
RADY MIEJSKIEJ GÓRY  
Z DNIA ..... R.

## OZNACZENIA


### OZNACZENIA OGÓLNE

-  GRANICA OBSZARU OBJĘTEGO PLANEM
-  LINIE ROZGRANICZAJĄCE TERENY O RÓŻNYM PRZEZNACZENIU LUB RÓŻNYCH ZASADACH ZAGOSPODAROWANIA




### KSZTAŁTOWANIE ZABUDOWY I ZAGOSPODAROWANIE TERENÓW

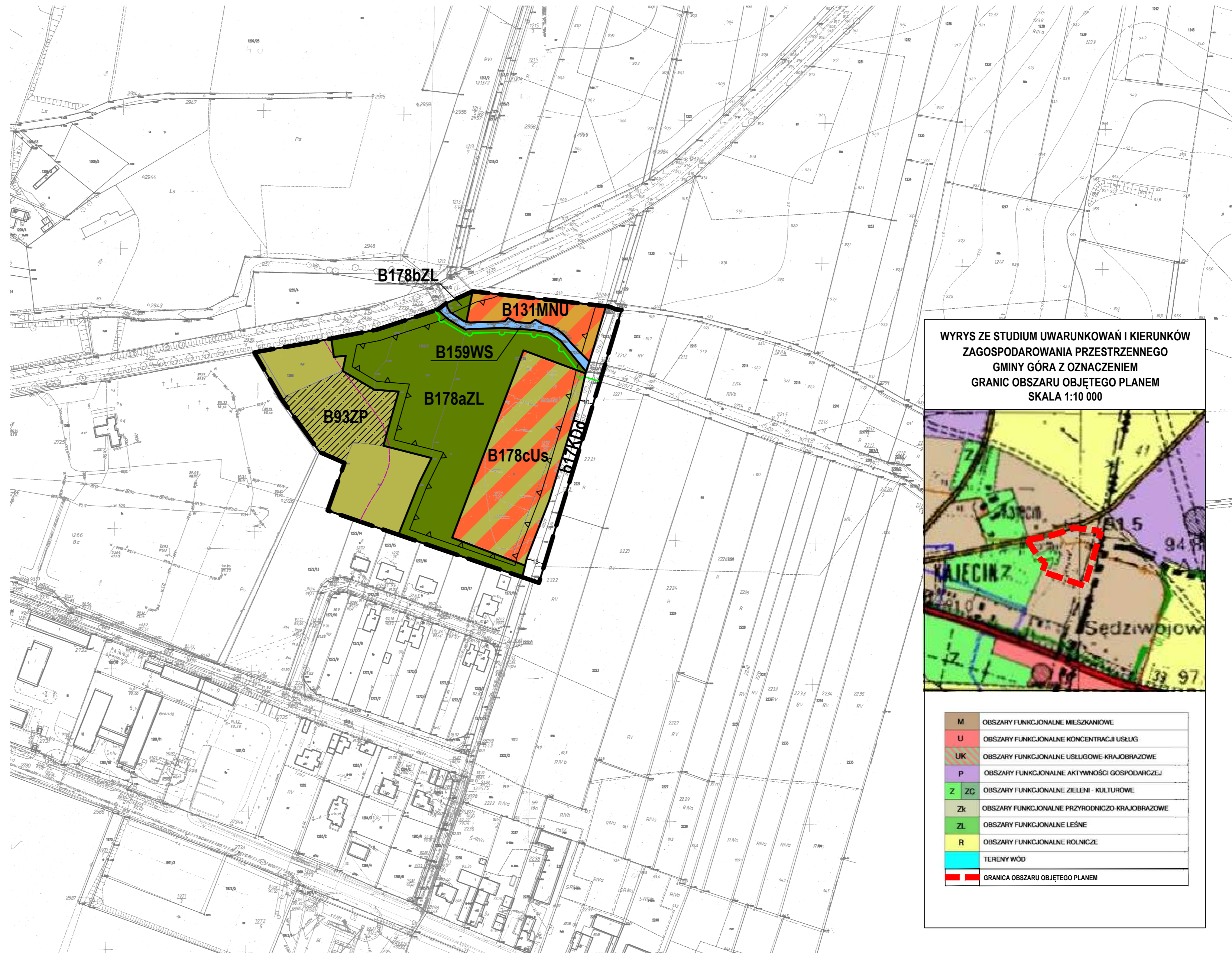
-  NIEPRZEKRACZALNE LINIE ZABUDOWY
-  WSKAZANE W WYBRANYCH MIEJSCACH ODLEGŁOŚCI LINII ZABUDOWY OD LINI ROZGRANICZAJĄCYCH TERENÓW ORAZ SZEROKOŚCI TERENÓW DRÓG

### PRZEZNACZENIA TERENÓW

-  **MN/U** TERENY ZABUDOWY MIESZKANIOWO-USŁUGOWEJ
-  **Us** TERENY USŁUG SPORTU I REKREACJI
-  **ZL** TERENY LEŚNE
-  **ZP** TERENY ZIELENI PARKOWEJ
-  **WS** TERENY WÓD POWIERZCHNIOWYCH
-  **KDd** TERENY DRÓG I ULIC KLASY D (DOJAZDOWE)

### OZNACZENIA ŚRODOWISKA KULTUROWEGO I PRZYRODNICZEGO

-  GRANICA STREFY OCHRONY KONSERWATORSKIEJ "OW" DLA ZABYTKÓW ARCHEOLOGICZNYCH TOŻSAMĄ Z OBSZAREM UJĘTYM W EWIDENCJI ZABYTKÓW ARCHEOLOGICZNYCH
-  ZABYTKOWE CMENTARZE
-  GRANICA STREFY OCHRONNEJ OD CMENTARZA



WYRYS ZE STUDIUM UWARUNKOWAŃ I KIERUNKÓW ZAGOSPODAROWANIA PRZESTRZENNEGO GMINY GÓRA Z OZNACZENIEM GRANIC OBSZARU OBJĘTEGO PLANEM SKALA 1:10 000



M	OBSZARY FUNKCJONALNE MIESZKANIOWE
U	OBSZARY FUNKCJONALNE KONCENTRACJI USŁUG
UK	OBSZARY FUNKCJONALNE USŁUGOWE-KRAJOBRAZOWE
P	OBSZARY FUNKCJONALNE AKTYWNOŚCI GOSPODARCZEJ
Z	OBSZARY FUNKCJONALNE ZIELENI - KULTUROWE
Zk	OBSZARY FUNKCJONALNE PRZYRODNICZO-KRAJOBRAZOWE
ZL	OBSZARY FUNKCJONALNE LEŚNE
R	OBSZARY FUNKCJONALNE ROLNICZE
	TERENY WÓD
	GRANICA OBSZARU OBJĘTEGO PLANEM

SKALA 1:2000

