



ZMIANA MIEJSCOWEGO PLANU ZAGOSPODAROWANIA PRZESTRZENNEGO MIASTA GÓRA



ZAŁĄCZNIK NR 1
DO UCHWAŁY NR
RADY MIEJSKIEJ GÓRY
Z DNIA R.

OZNACZENIA




OZNACZENIA OGÓLNE

-  GRANICA OBSZARU OBJĘTEGO PLANEM
-  LINIE ROZGRANICZAJĄCE TERENY
O RÓŻNYM PRZEZNACZENIU
LUB RÓŻNYCH ZASADACH ZAGOSPODAROWANIA





KSZTAŁTOWANIE ZABUDOWY I ZAGOSPODAROWANIE TERENÓW

-  NIEPRZEKRACZALNE LINIE ZABUDOWY
-  WSKAZANE W WYBRANYCH MIEJSCACH ODLEGŁOŚCI LINII ZABUDOWY
OD LINII ROZGRANICZAJĄCYCH TERENÓW ORAZ SZEROKOŚCI TERENÓW DRÓG

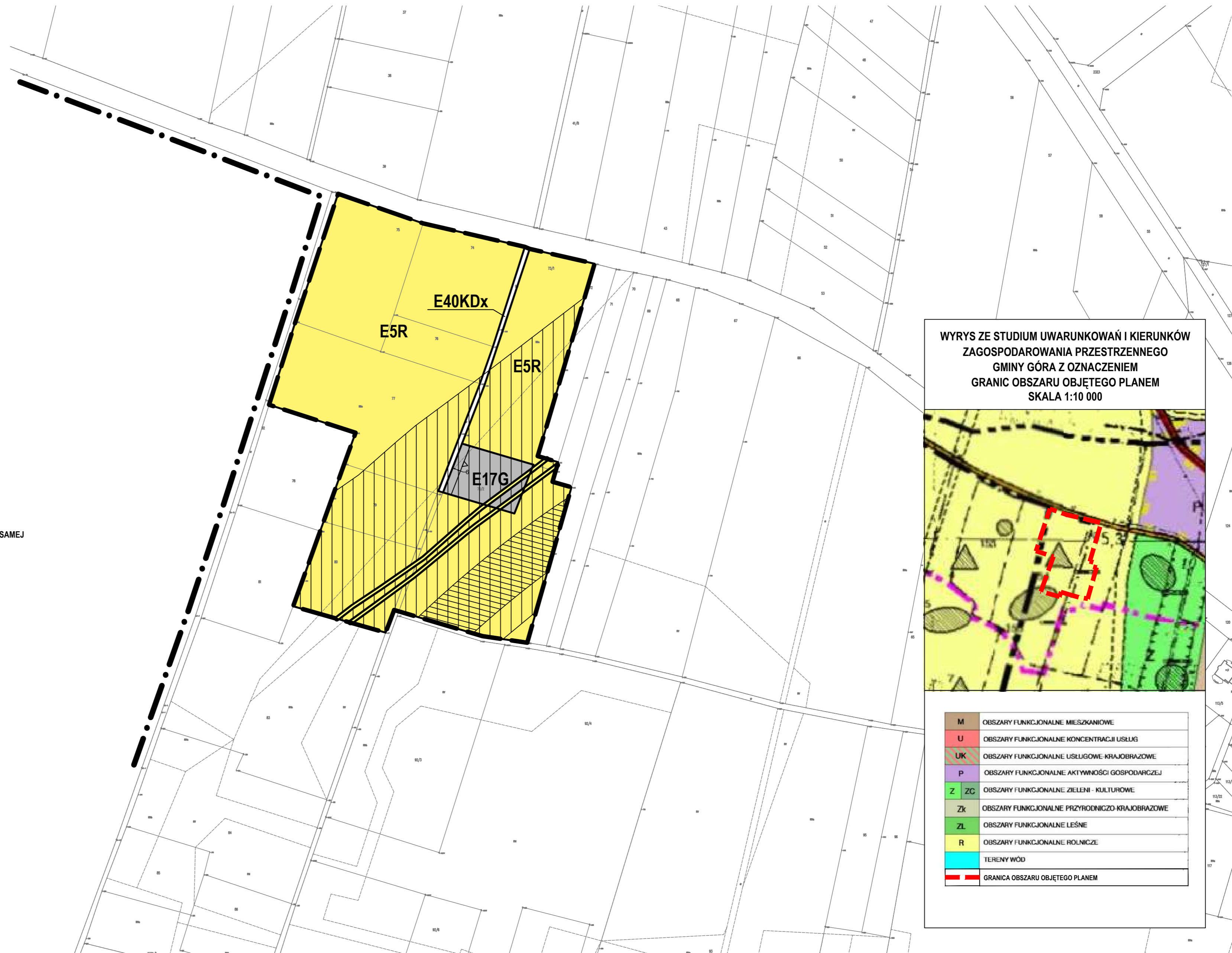
PRZEZNACZENIA TERENÓW

-  **R** TERENY UPRAW POLOWYCH
-  **G** TERENY URZĄDZEŃ GAZOWYCH
-  **KDx** TERENY CIĄGÓW PIESZO-JEZDNYCH

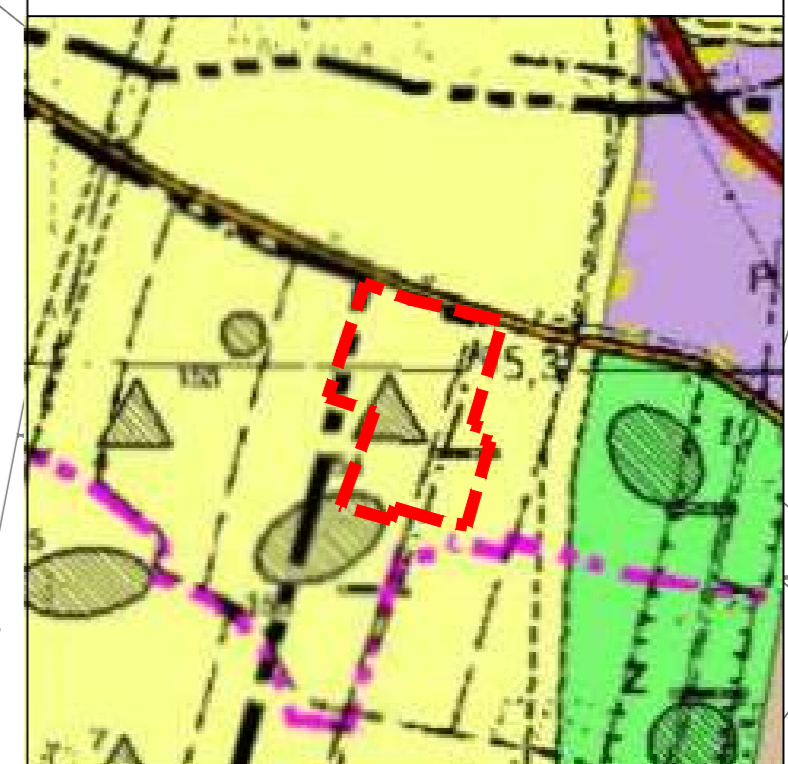
OZNACZENIA GRAFICZNE STANOWIĄCE INFORMACJĘ I UWZGLĘDNIAJĄ PRZEPISY ODREBNE

-  GRANICA ADMINISTRACYJNA MIASTA GÓRA
-  GAZOCIĄG WYSOKIEGO CIŚNIENIA
-  STREFY KONTROLOWANE OD GAZOCIĄGÓW
-  ORIENTACYJNY PRZEBIEG OBEJŚCIA, ZGODNY Z PZPWD PERSPEKTYWA - 2020

OBSZAR OBJĘTY ZMIANĄ PLANU POŁOŻONY JEST W CAŁOŚCI W ZASIĘGU:
- STREFY OCHRONY KONSERWATORSKIEJ "OW" DLA ZABYTEKÓW ARCHEOLOGICZNYCH TOŻSAMEJ
Z OBSZAREM UJĘTYM W EWIDENCJI ZABYTEKÓW ARCHEOLOGICZNYCH
- ZŁOŻA GAZU ZIEMNEGO "ŻUCHŁÓW"
- OBSZARU I TERENU GÓRNICZEGO "ŻUCHŁÓW-GÓRA"



WYRYS ZE STUDIUM UWARUNKOWAŃ I KIERUNKÓW
ZAGOSPODAROWANIA PRZESTRZENNEGO
GMINY GÓRA Z OZNACZENIEM
GRANIC OBSZARU OBJĘTEGO PLANEM
SKALA 1:10 000



M	OBSZARY FUNKCYJNALNE MIESZKANIOWE
U	OBSZARY FUNKCYJNALNE KONCENTRACJI USŁUG
UK	OBSZARY FUNKCYJNALNE USŁUGOWE-KRAJOBRAZOWE
P	OBSZARY FUNKCYJNALNE AKTYWNOŚCI GOSPODARZEJ
Z	OBSZARY FUNKCYJNALNE ZIELENI - KULTUROWE
Zk	OBSZARY FUNKCYJNALNE PRZYRODNICZO-KRAJOBRAZOWE
ZL	OBSZARY FUNKCYJNALNE LEŚNE
R	OBSZARY FUNKCYJNALNE ROLNICZE
	TERENY WÓD
	GRANICA OBSZARU OBJĘTEGO PLANEM

SKALA 1:2000

