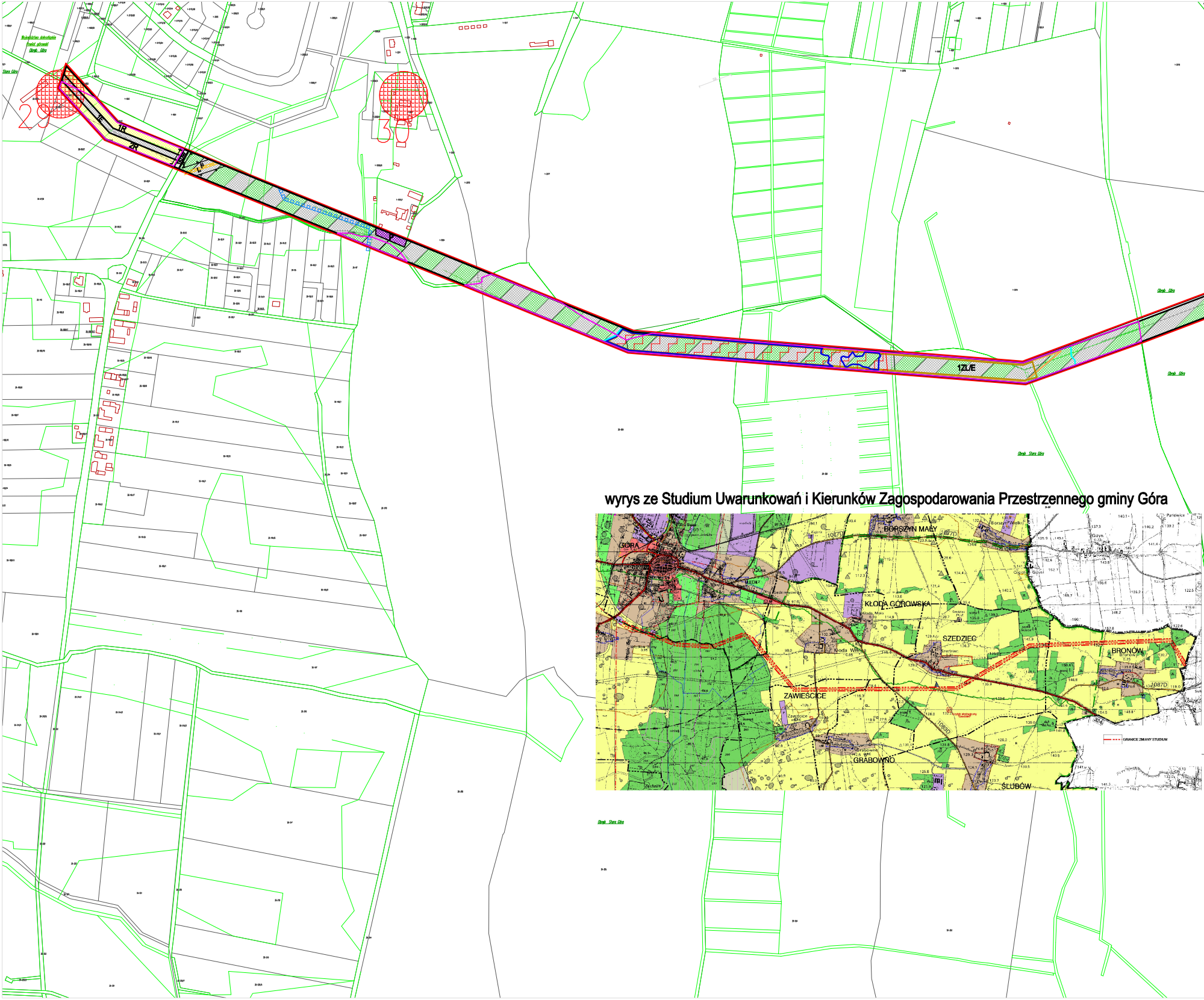

wyrys ze Studium Uwarunkowań i Kierunków Zagospodarowania Przestrzennego gminy Góra

Województwo dolnośląskie
Powiat górowski
Obręb Góra
Stara Góra
29
30
1E
1R
2R
1ZL/E
Obręb Góra
Obręb Stara Góra
GÓRA
BORSZYN MAŁY
KŁODA GÓROWSKA
SZEDZIEC
BRONÓW
ZAWIEŚCICE
GRABOWNO
SŁUBÓW
1087D
324
GRANICE ZMIANY STUDIUM

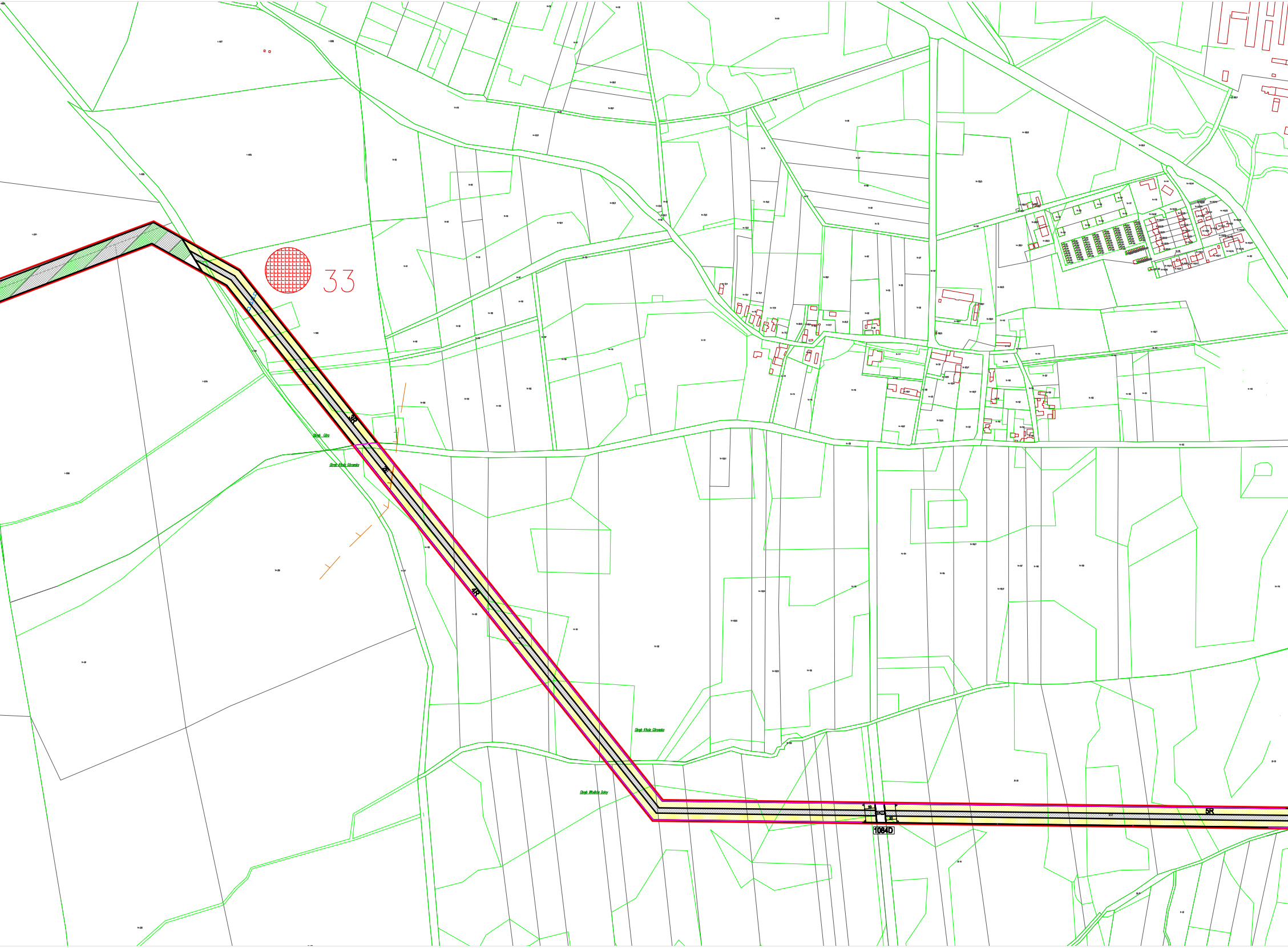
33
3R
Obręb Góra
Obręb Kłoda Górowska
2E
4R
Obręb Kłoda Górowska
Obręb Włodków Dolny
20
1KD
20
1064D
5R

MIEJSCOWY PLAN ZAGOSPODAROWANIA PRZESTRZENNEGO WPROWADZAJĄCY PRZEBIEG DRUGOSTRONNEGO ZASILANIA ENERGETYCZNEGO GPZ GÓRA LINIĄ WN 110kV

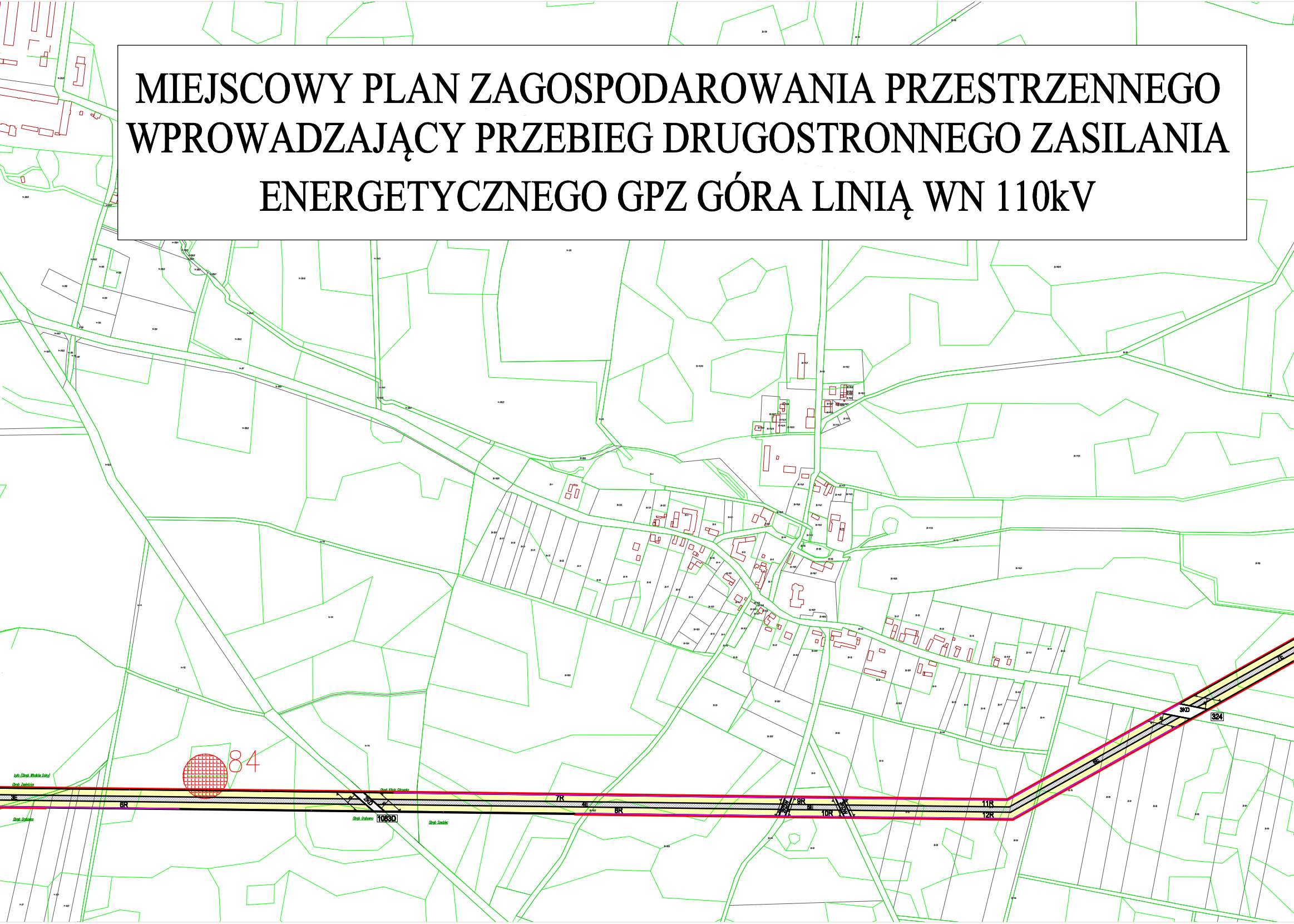
84
3E
6R
2KD
1083D
Obręb Grabowno
7R
4E
8R
9R
5E
10R
11R
12R
6E
3KD
324
7E

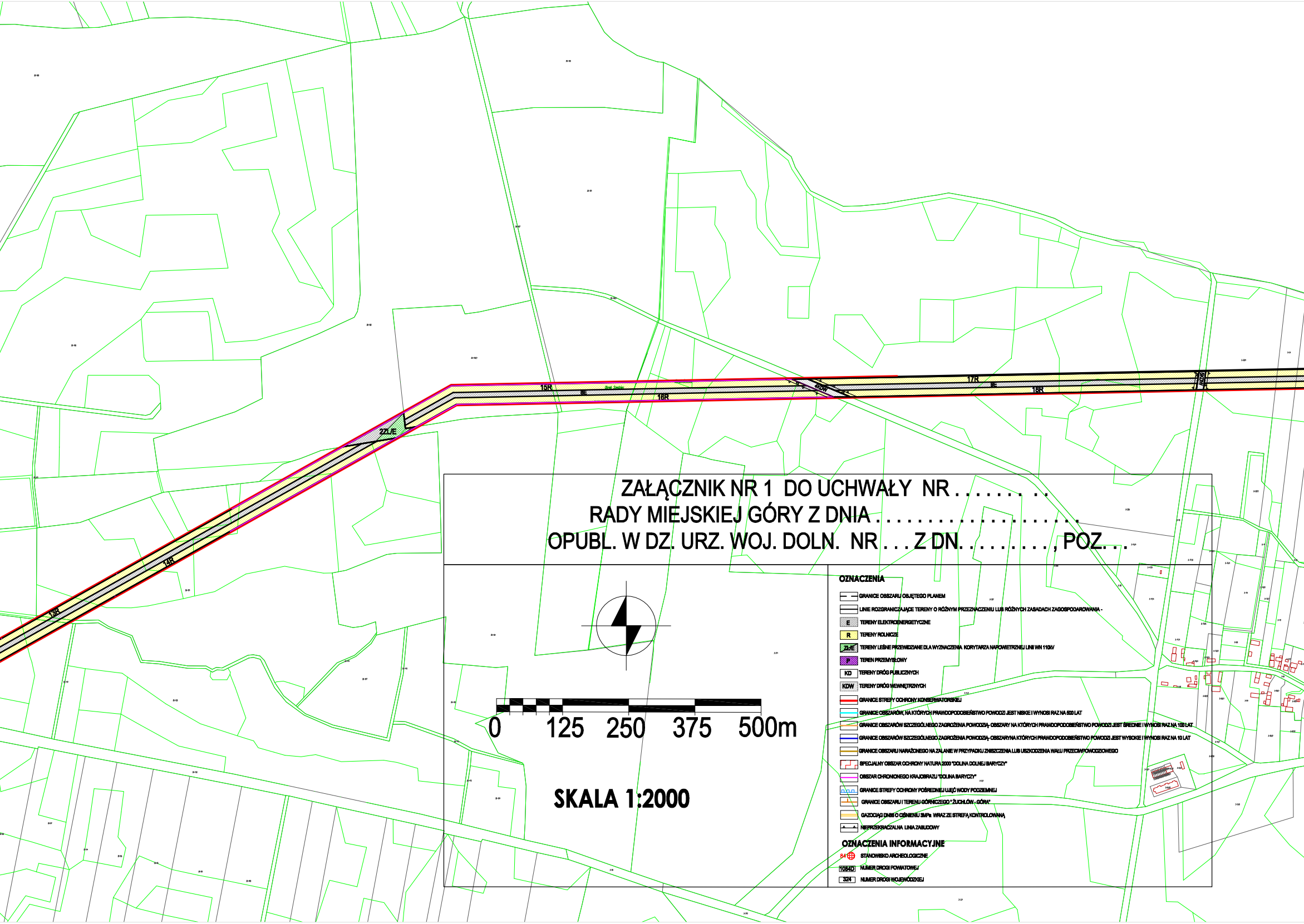
15R
8E
16R
17R
18R
4KDW
5KDW
2ZL/E
14R
13R
0
125
250
375
500m

ZAŁĄCZNIK NR 1 DO UCHWAŁY NR . . . .
RADY MIEJSKIEJ GÓRY Z DNIA . . . .
OPUBL. W DZ. URZ. WOJ. DOLN. NR . . . Z DN. . . . . , POZ. . . .

SKALA 1:2000

OZNACZENIA

- GRANICE OBSZARU OBJĘTEGO PLANEM
- LINIE ROZGRANICZAJĄCE TERENY O RÓŻNYM PRZEZNACZENIU LUB RÓŻNYCH ZASADACH ZAGOSPODAROWANIA -
- E TERENY ELEKTROENERGETYCZNE
- R TERENY ROLNICZE
- ZL/E TERENY LEŚNE PRZEWIDZIANE DLA WYZNACZENIA KORYTARZA NAPOWIETRZNEJ LINII WN 110kV
- P TEREN PRZEMYSŁOWY
- KD TERENY DRÓG PUBLICZNYCH
- KDW TERENY DRÓG WEWNĘTRZNYCH
- GRANICE STREFY OCHRONY KONSERWATORSKIEJ
- GRANICE OBSZARÓW, NA KTÓRYCH PRAWDOPODOBIEŃSTWO POWODZI JEST NISKIE I WYNOSI RAZ NA 500 LAT
- GRANICE OBSZARÓW SZCZEGÓLNEGO ZAGROŻENIA POWODZIĄ- OBSZARY NA KTÓRYCH PRAWDOPODOBIEŃSTWO POWODZI JEST ŚREDNIE I WYNOSI RAZ NA 100 LAT
- GRANICE OBSZARÓW SZCZEGÓLNEGO ZAGROŻENIA POWODZIĄ- OBSZARYNA KTÓRYCH PRAWDOPODOBIEŃSTWO POWODZI JEST WYSOKIE I WYNOSI RAZ NA 10 LAT
- GRANICE OBSZARU NARAŻONEGO NA ZALANIE W PRZYPADKU ZNISZCZENIA LUB USZKODZENIA WAŁU PRZECIWPOWODZIOWEGO
- SPECJALNY OBSZAR OCHRONY NATURA 2000 "DOLINA DOLNEJ BARYCZY"
- OBSZAR CHRONIONEGO KRAJOBRAZU "DOLINA BARYCZY"
- GRANICE STREFY OCHRONY POŚREDNIEJ UJĘĆ WODY PODZIEMNEJ
- GRANICE OBSZARU I TERENU GÓRNICZEGO " ŻUCHLÓW - GÓRA"
- GAZOCIĄG DN80 O CIŚNIENIU 3MPa WRAZ ZE STREFĄ KONTROLOWANĄ
- NIEPRZEKRACZALNA LINIA ZABUDOWY

OZNACZENIA INFORMACYJNE

- 84 STANOWISKO ARCHEOLOGICZNE
- 1084D NUMER DROGI POWIATOWEJ
- 324 NUMER DROGI WOJEWÓDZKIEJ

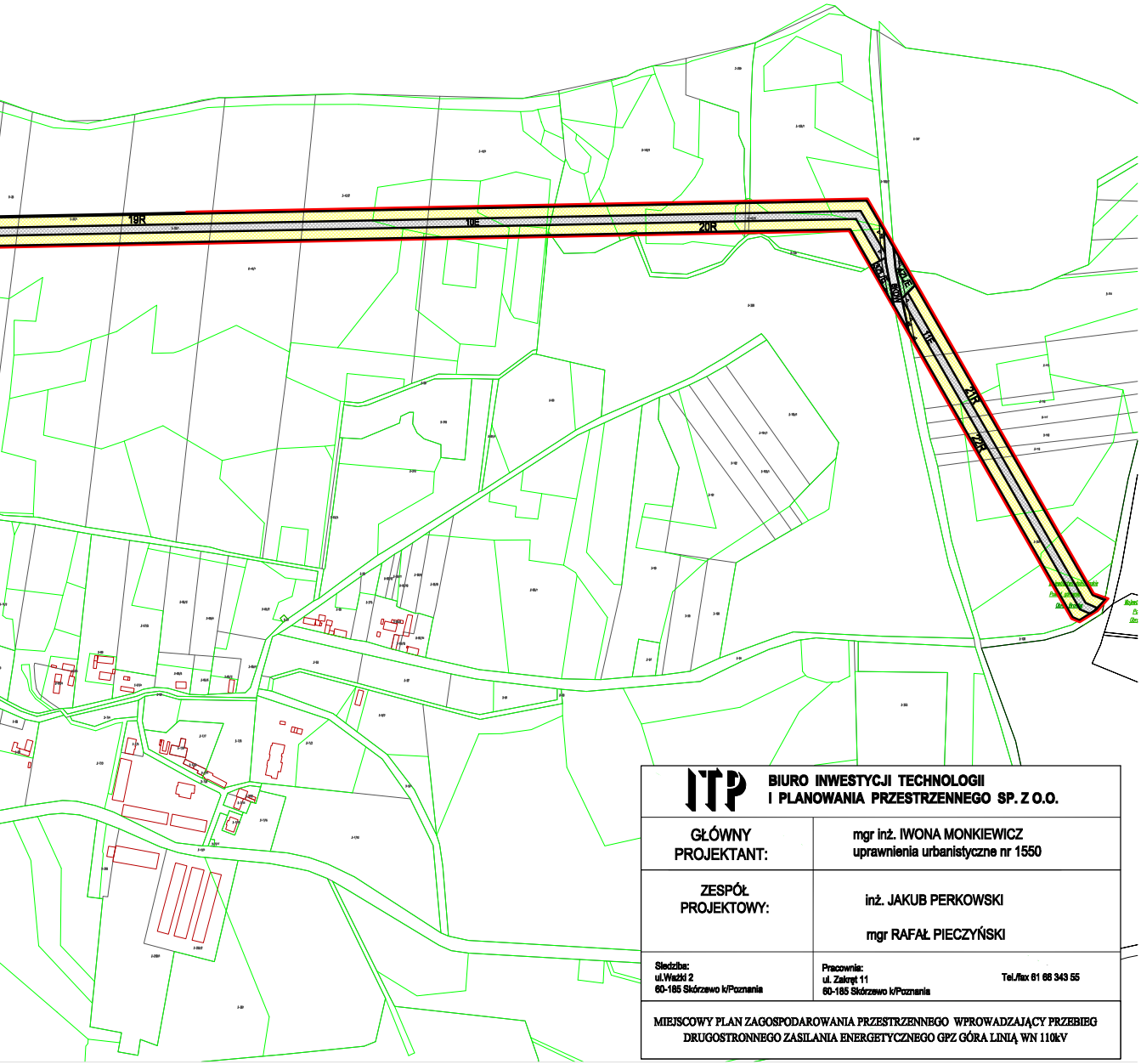
19R
10E
20R
KDW
11E
21R
22R

BIURO INWESTYCJI TECHNOLOGII I PLANOWANIA PRZESTRZENNEGO SP. Z O.O.

GŁÓWNY PROJEKTANT:	mgr inż. IWONA MONKIEWICZ uprawnienia urbanistyczne nr 1550
ZESPÓŁ PROJEKTOWY:	inż. JAKUB PERKOWSKI mgr RAFAŁ PIECZYŃSKI

Siedziba:
ul.Ważki 2
60-185 Skórzewo k/Poznania

Pracownia:
ul. Zakręt 11
60-185 Skórzewo k/Poznania

Tel./fax 61 66 343 55

MIEJSCOWY PLAN ZAGOSPODAROWANIA PRZESTRZENNEGO WPROWADZAJĄCY PRZEBIEG DRUGOSTRONNEGO ZASILANIA ENERGETYCZNEGO GPZ GÓRA LINIĄ WN 110kV