

**Uchwała nr XXII/127/08
Rady Miejskiej w Górze
z dnia 28 kwietnia 2008 r.**

**w sprawie zmiany miejscowego planu zagospodarowania przestrzennego miasta
Góra, dla działki nr 612/7**

Na podstawie art. 18 ust. 2 pkt. 5 ustawy z dnia 8 marca 1990 r. o samorządzie gminnym (tekst jednolity DZ. U. z 2001 roku Nr 142, poz. 1591, z 2002 r. Nr 23 poz. 220, Nr 62 poz. 558, Nr 113 poz. 984, Nr 153 poz. 1271, Nr 214 poz. 1806, z 2003 r. Nr 214, poz. 1806, Nr 80 poz. 717, Nr 162 poz. 1568, z 2004 r. nr 102 poz. 1055, Nr 116 poz. 1203, Nr 167, poz. 1759, z 2005 r. Nr 172, poz. 1441, Nr 175, poz. 1457. z 2006 r. Nr 17, poz. 128, Nr 175 poz. 1457 nr 181 poz. 1337, z 2007 nr 48 poz. 327, nr 138 poz. 974, nr 173, poz. 1218), art. 20 ust. 1 ustawy z dnia 27 marca 2003 roku o planowaniu i zagospodarowaniu przestrzennym (Dz. U. z 2003 roku Nr 80 poz. 717, zm. 2004 r. Dz. U. nr 6 poz. 41, nr 141 poz. 1492. z 2005 r. nr 113, poz. 954, nr 130, poz. 1087. z 2006 r. nr 45, poz. 319, nr 225 poz. 1635. z 2007 r. Nr 127 poz. 880), oraz w związku z uchwałą Nr XLIV/334/06 Rady Miejskiej w Górze z dnia 27.10.2006 r. po stwierdzeniu zgodności ze studium uwarunkowań i kierunków zagospodarowania przestrzennego gminy Góra.

Rada Miejska w Górze uchwała co następuje:

§ 1.

1. Zmienia się miejscowy plan zagospodarowania przestrzennego miasta Góra, uchwalony uchwałą Nr XXXI/239/2005 Rady Miejskiej w Górze z dnia 16 czerwca 2005 r., opublikowany w dzienniku Urzędowym Województwa Dolnośląskiego z 2005 r., Nr 135, poz. 2753, w zakresie terenu działki nr 612/7, w granicach określonych na załączniku nr 1 do uchwały Nr XLIV/334/06 Rady Miejskiej w Górze z dnia 27.10.2006 r.

2. Rysunek planu w skali 1 : 2000, stanowiący integralną część oraz załącznik nr 1 do niniejszej uchwały zastępuje odpowiednią część załącznika nr 1 do uchwały Nr XXXI/239/2005 Rady Miejskiej w Górze z dnia 16 czerwca 2005 r.

3. Oznaczenia graficzne przedstawione na rysunku planu odpowiadają legendzie rysunku planu stanowiącego załącznik nr 1 do uchwały Nr XXXI/239/2005 Rady Miejskiej w Górze z dnia 16 czerwca 2005 r. i stanowią obowiązujące ustalenia planu.

4. W § 137 ust. 2 dodaje się pkt. 13 o treści: „Dla terenu AF80 U, KS wprowadza się jako dodatkowe przeznaczenie podstawowe usługi z zakresu obsługi komunikacji lub inną nieuciążliwą działalność gospodarczą.”

5. W § 93 ust. 4 dodaje się pkt. 34 o treści: „Dla terenu a86 K Dx szerokość w liniach rozgraniczających 8 m.”

§ 2.

Wykonanie uchwały powierza się Burmistrzowi Góry.

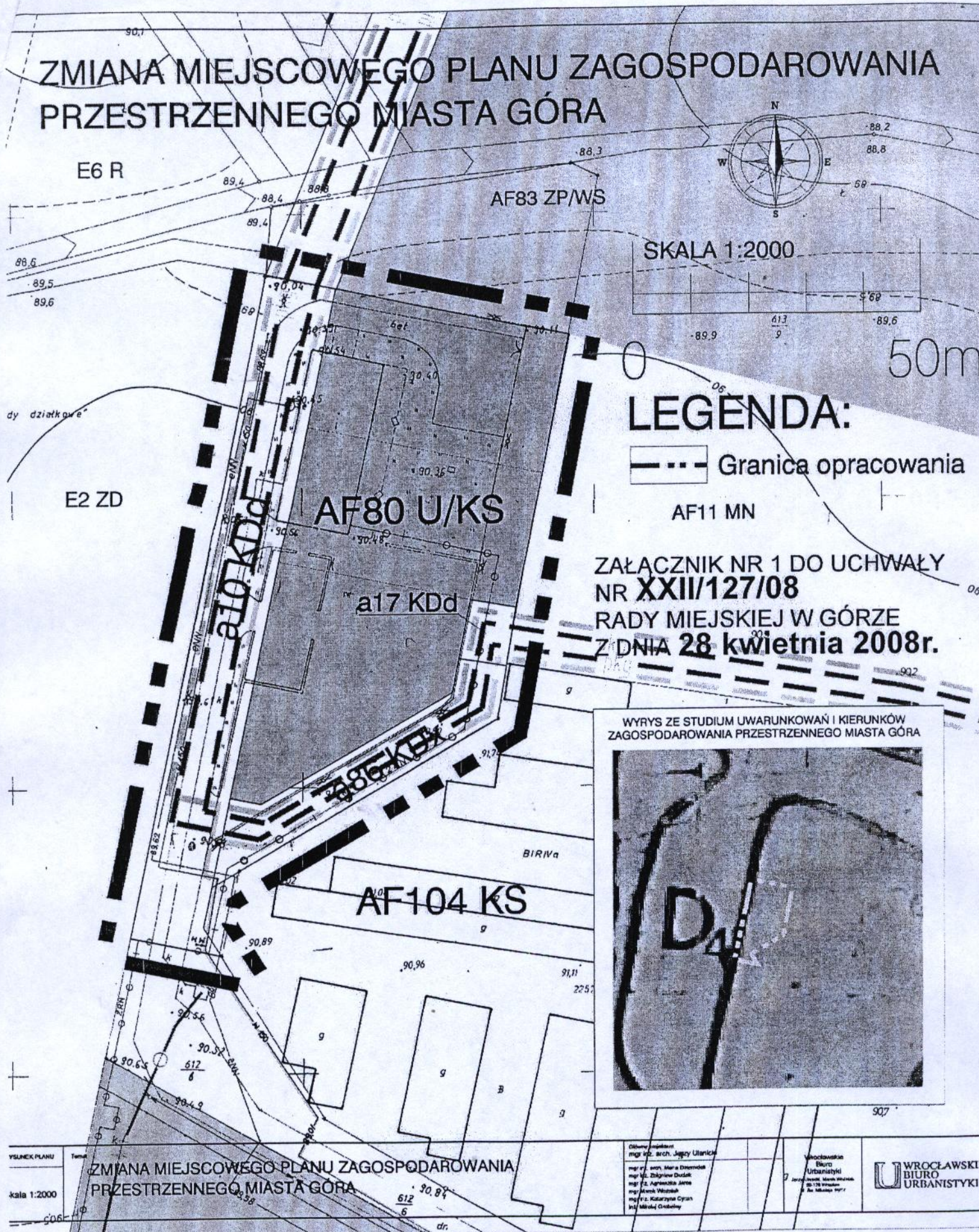
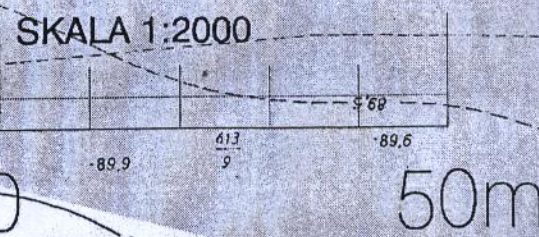
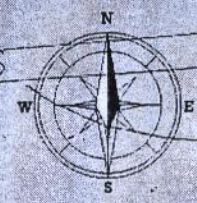
§ 3.

Uchwała wchodzi w życie po upływie 30 dni od dnia jej ogłoszenia w Dzienniku Urzędowym Województwa Dolnośląskiego.

PRZEWODNICZĄCY
RADY MIEJSKIEJ

Adam Mazur

ZMIANA MIEJSCOWEGO PLANU ZAGOSPODAROWANIA PRZESTRZENNEGO MIASTA GÓRA




LEGENDA:

Granica opracowania

AF11 MN

ZAŁĄCZNIK NR 1 DO UCHWAŁY NR XXII/127/08 RADY MIEJSKIEJ W GÓRZE Z DNIA 28 kwietnia 2008r.

WYRYS ZE STUDIUM UWARUNKOWAŃ I KIERUNKÓW ZAGOSPODAROWANIA PRZESTRZENNEGO MIASTA GÓRA



WYNIK PLANU
skala 1:2000

ZMIANA MIEJSCOWEGO PLANU ZAGOSPODAROWANIA PRZESTRZENNEGO MIASTA GÓRA

Opracowanie:
mgr inż. arch. Jędrzej Ulaniec
mgr inż. arch. Maria Dąbrowska
mgr inż. Dąbrowski Dariusz
mgr inż. Agnieszka Jurek
mgr inż. Katarzyna Cyran
mgr inż. Mirosław Grabowski

Wrocławskie
Biuro
Urbanistyczne
i Architektoniczne
ul. 17a Wrocław
50-115



PRZEWODNICZĄCY RADY MIEJSKIEJ

Adam Mazur