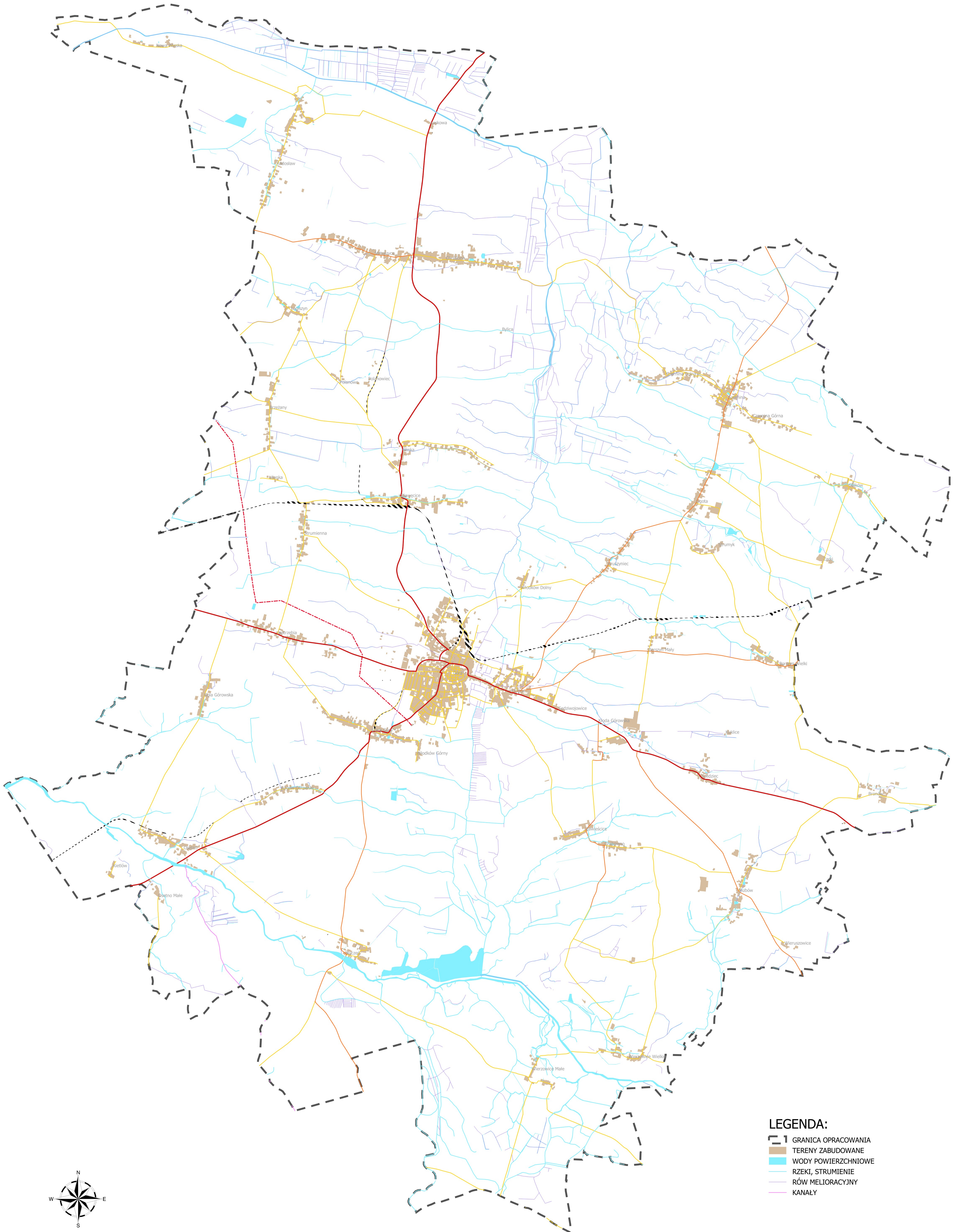








PREZENTACJA GRAFICZNA UZASADNIENIA
PLANU OGÓLNEGO
GMINA GÓRA - MELIORACJE WODNE



LEGENDA:

-  GRANICA OPRACOWANIA
-  TERENY ZABUDOWANE
-  WODY POWIERZCHNIOWE
-  RZĘKI, STRUMIENIE
-  RÓW MELIORACYJNY
-  KANAŁY

SKALA 1 : 25 000

