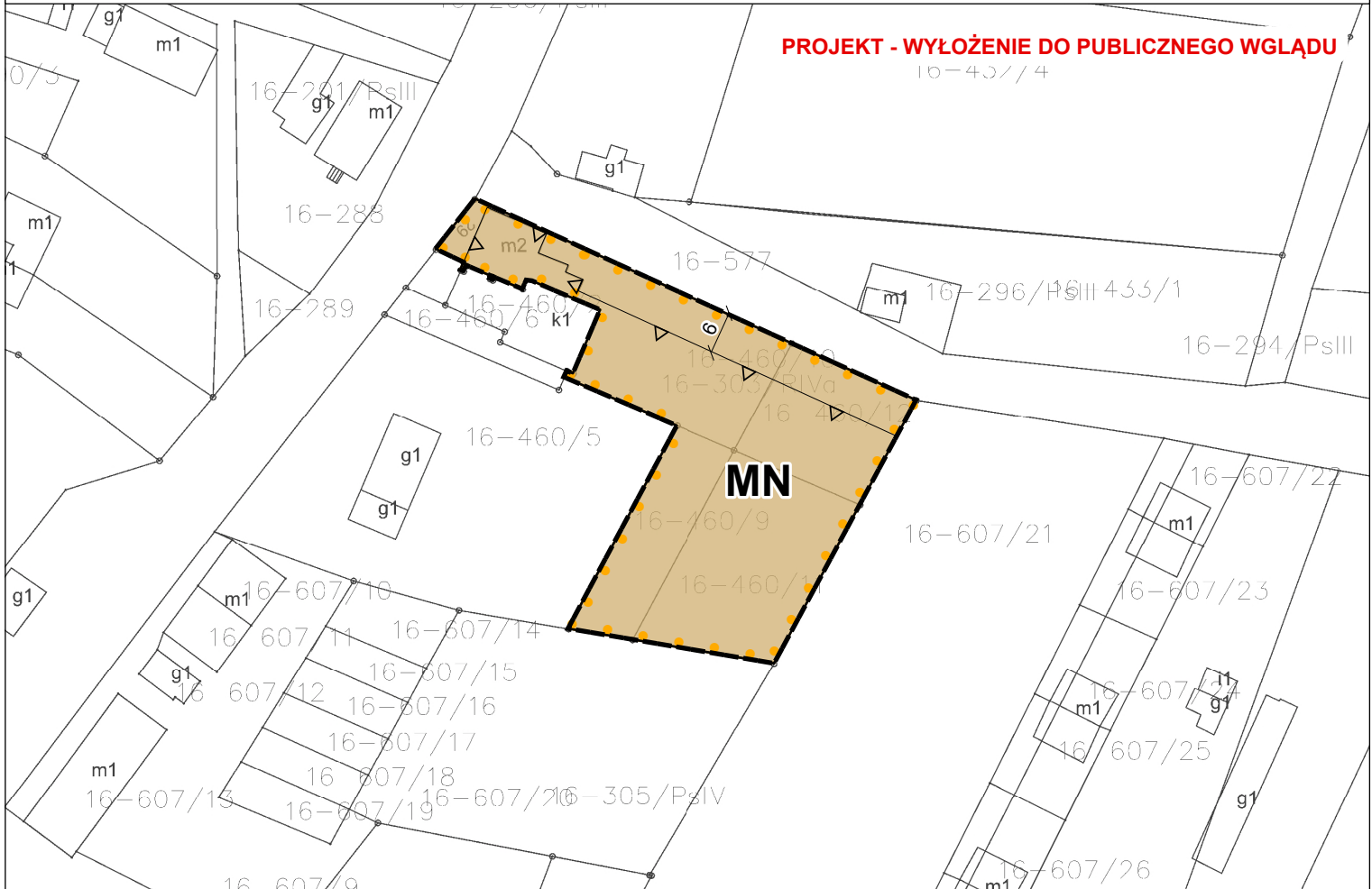




ZMIANA MIEJSCOWEGO PLANU ZAGOSPODAROWANIA PRZESTRZENNEGO GMINY GÓRA, OBRĘB LIGOTA

ZAŁĄCZNIK NR 1 DO UCHWAŁY NR .../.../...
RADY MIEJSKIEJ GÓRY Z DNIA



PROJEKT - WYŁOŻENIE DO PUBLICZNEGO WGLĄDU

16-435/4

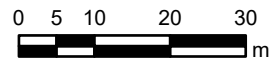
WYRYS ZE STUDIUM UWARUNKOWAŃ I KIERUNKÓW ZAGOSPODAROWANIA PRZESTRZENNEGO GMINY GÓRA

SKALA 1 : 10 000

UKŁAD WSPÓLRZĘDNYCH: PL-2000
ŹRÓDŁO MAPY ZASADNICZEJ W WERSJI WEKTOROWEJ:
STAROSTWO POWIATOWE W GÓRZE
LICENCJA NR GK.6642.860.2021_0204_P



SKALA 1 : 1000
1 cm - 10 m



OZNACZENIA GRAFICZNE

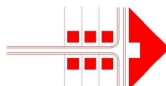
- GRANICA OBSZARU OBJĘTEGO ZMIANĄ MIEJSCOWEGO PLANU ZAGOSPODAROWANIA PRZESTRZENNEGO
- LINIE ROZGRANICZAJĄCE TERENY O RÓŻNYM PRZEZNACZENIU LUB RÓŻNYCH ZASADACH ZAGOSPODAROWANIA
- NIEPRZEKACZALNA LINIA ZABUDOWY
- TEREN ZABUDOWY MIESZKANIOWEJ JEDNORODZINNEJ
- GRANICA STREFY "A" ŚCISLEJ OCHRONY KONSERWATORSKIEJ ORAZ STREFY "OW" OCHRONY KONSERWATORSKIEJ ZABYTKÓW ARCHEOLOGICZNYCH
- WYMIAROWANIE WYRAŻONE W METRACH

STRUKTURA FUNKCJONALNO - PRZESTRZENNA

- M - OBSZARY FUNKCJONALNE MIESZKANIOWE
- OCHRONA DZIEDZICTWA KULTUROWEGO**
 - STREFA "A" OCHRONY KONSERWATORSKIEJ
 - STREFA "OW" OCHRONY ZABYTKÓW ARCHEOLOGICZNYCH RÓWNOZNACZNA Z OBSZAREM W EWIDENCJI ZABYTKÓW ARCHEOLOGICZNYCH
- OCHRONA ŚRODOWISKA I PRZYRODY**
 - OBSZARY CHRONIONEGO KRAJOBRAZU
- GRANICA OPRACOWANIA ZMIANY MIEJSCOWEGO PLANU

OPRACOWANIE JAGABUDEX-PROJEKT

ul. Marcelińska 61/8
60-354 Poznań
e-mail: jagabudex@wp.pl
telefon: 510 118 515



SKŁAD ZESPOŁU AUTORSKIEGO:

mgr inż. Andrzej Jagucki
mgr inż. Adrian Ochowiak
mgr inż. Monika Płóciennik
mgr Kacper Głazaczow

OBSZAR PLANU LEŻY W GRANICACH:
- OBSZARU CHRONIONEGO KRAJOBRAZU "KRZYWIŃSKO-OSIECKIEGO"